

Département de l'Aisne

COMMUNE DE CONCEVREUX

Plan Local d'Urbanisme

Modification simplifiée

Document graphique n°3B

Plan de Zonage APRES modification
Le Moulin Rouge

Echelle : 1 / 2 000

"Vu pour être annexé à
la délibération du :

Cachet de la Mairie
et Signature du Maire :

approuvant
la modification simplifiée du
Plan Local d'Urbanisme"

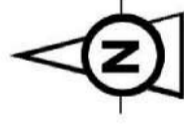


GEOGRAM sarl

16 rue Rayet Liénart - 51420 WITRY-LES-REIMS

Tél. : 03.26.50.36.86 - Fax : 03.26.50.36.80


bureau.etudes@geogram.fr




Légende


 Construction identifiée au titre de l'article L.151.11 du CU pour le changement de destination

Limites du plan de zonage

 Zone UA : Zone urbaine constructible


 Zone A : Zone Agricole constructible pour les bâtiments nécessaires à l'activité agricole

 Secteur Ap : Zone Agricole inconstructible de la zone agricole

 Zone N : Zone Naturelle inconstructible

Autres éléments

 Chemins inscrits au PDIPR

 Espaces Boisés Classés

 Zones humides identifiées au L.151-23 du CU

